

## Mappatura dei percorsi di accessibilità

### COMPLESSO SANT'ANDREA DELLE DAME NAPOLI









**Oggetto:**  
Stato attuale, piano terra.  
Analisi dei percorsi accessibili ed individuazione delle barriere architettoniche

**Aggiornamento:**  
maggio 2019



#### Legenda

-  Ingresso
-  Percorso accessibile
-  Percorso inaccessibile
-  Impianto di risalita accessibile
-  Bagno accessibile
-  Parcheggio

